

DEPARTEMENT DE LA GIRONDE  
COMMUNE DE MIOS

Lieu-dit : " Canet "

LOTISSEMENT COMMUNAL  
DES GEMMEURS


PLAN DE SITUATION

Propriétaire-Aménageur :  
COMMUNE DE MIOS

PIECE  
7

Réf : 12.284.260

Date : 26.11.2012

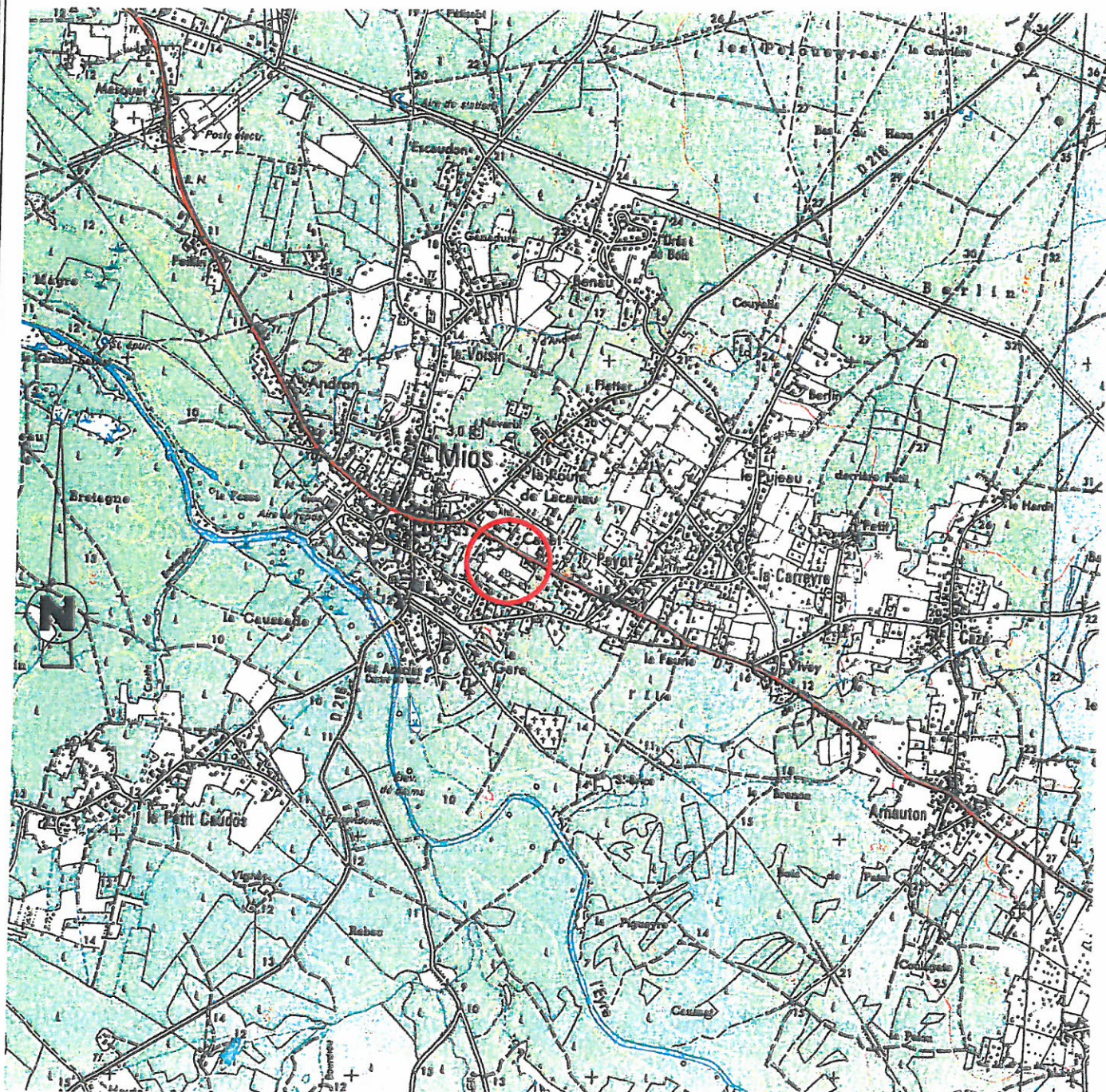


Jean-François BLADIER  
Géomètre Expert Foncier  
Ingénieur E.S.G.T.  
9, rue du Colonel Robert Picqué  
33380 MARCHEPRIME  
Tél: 05.57.71.11.84-Fax: 05.57.71.10.99  
bladier.geometre@wanadoo.fr




## LOTISSEMENT COMMUNAL DES GEMMEURS

**Echelle : 1 / 25 000**



Date : 19.10.2012	Dess : N.B
-------------------	------------



**Jean-François BLADIER**  
**Géomètre Expert Foncier**  
**Ingénieur E.S.G.T.**  
**9, rue du Colonel Robert Picqué**  
**33380 MARCHEPRIME**  
**Tél:05.57.71.11.84-Fax:05.57.71.10.99**  
**bladier.geometre@wanadoo.fr**



Département de la GIRONDE

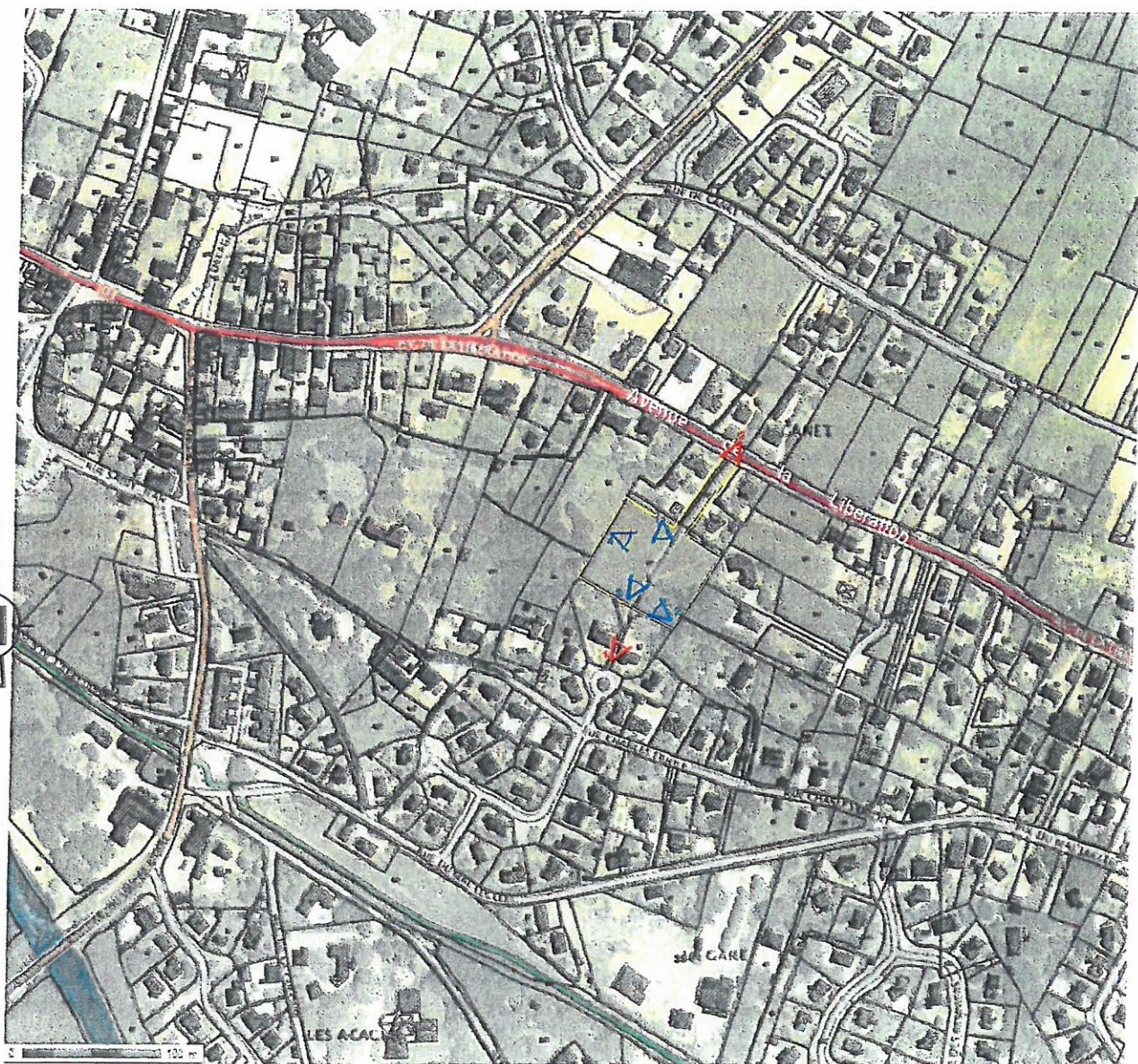
Commune de MIOS

Lieu-dit : " Canet "

LOTISSEMENT COMMUNAL DES GEMMEURS

-PLAN DE SITUATION-

Echelle : 1 / 5 000



Périmètre de l'opération



Repérage des photos proches




Repérage des photos lointaines

Section AB

Référence: 12.284.260

Date : 29.11.2012

Dess : CG



Jean-François BLADIER  
Géomètre Expert Foncier  
Ingénieur E.S.G.T.

9, rue du Colonel Robert Picqué  
33380 MARCHEPRIME

Tél:05.57.71.11.84-Fax:05.57.71.10.99  
bladier.geometre@wanadoo.fr