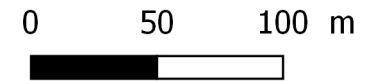





# Localisation du projet par rapport aux sites Natura 2000



-  Emprise projet (parcelles cadastrales)
-  Sites Natura 2000 "vallée de la grande et de la petite Leyre (SIC)
-  Réseau hydrographique